

**AVIS DE COURSE**  
**Championnat de ligue de Basse Normandie, SUPER GPS**  
**ASSUN VOILE, Vauville**  
**Le 11 et 18 avril 2010**

**1. Règles :**

Voir le lien suivant : <http://www.funboard50.fr/SuperGPS/>

**2. statut de l'épreuve**

- 2.1 Discipline : planche à voile de vitesse
- 2.2 Catégorie de l'épreuve : Amateur.
- 2.3 Type d'équipement : Libre, gilets de poids interdits.
- 2.4 Niveau de l'épreuve : Régionale

**3. Conditions d'inscriptions :**

- 3.1 S'acquitter des droits d'inscriptions : 5€
- 3.2 Etre en possession d'une licence annuelle FFV en cours de validité accompagné d'un certificat médical établi au cours de la période de validité de la licence et d'une autorisation parentale pour les mineurs.

**4. Confirmations d'inscriptions :**

- 4.1 La confirmation des inscriptions se fera au camion de l'ASSUN Voile, sur le parking de la plage de Vauville. Inscription de 9h00 à 10h30  
En cas de mauvaises conditions météo l'épreuve sera annulée le samedi à partir de 18h00. Pensez à consulter le forum de l'ASSUN Voile avant de vous déplacer, [www.assunvoile.com](http://www.assunvoile.com)

**5. Réunion d'information**

La première réunion d'information aura lieu à Vauville à 11h00.

**6. Compétition**

Le premier départ possible sera à 11h30

**7. Contact**

ASSUN Voile,  
Tél : 02 33 03 30 52  
Port : 06 86 68 29 75

# Paramétrage du Locosys GT31

## Paramètres généraux



- Time Zone: Madrid-SMR
- UNIT: NM
- Time Format: 24H
- Map Datum: WGS84
- DGPS Source: OFF
- Interface: NMEA
- User Name: *nom d'utilisateur*
- Speed Avg Time: 10s
- Speed Genie: OFF

## Alertes



- Tous les paramètres sur OFF

## Enregistrement des données



- Interval: 1s
- Min Speed: OFF
- Clear: *à faire en début de session*

## Carte mémoire



- Log Switch: On-Fix
- Min Speed: 2kts
- File Size: Card Size
- NMEA Items:
  - GCA: OFF
  - GLL: OFF
  - GSA: OFF
  - GSV: OFF
  - RMC: OFF
  - VTG: OFF
  - ZTV: OFF
  - SBN: 1s

## Remise à zéro de la Vmax

Entre chaque manche, vous devrez réinitialiser votre Vmax:



Sur l'écran affichant la Vmax, appuyez sur le bouton

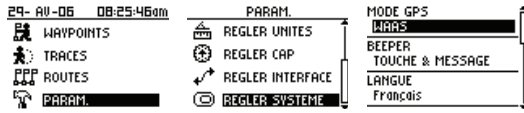


puis sur CLEAR.

# Paramétrage du Garmin Foretrex

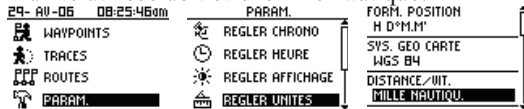
## Précision du GPS

Le mode WAAS doit être activé:



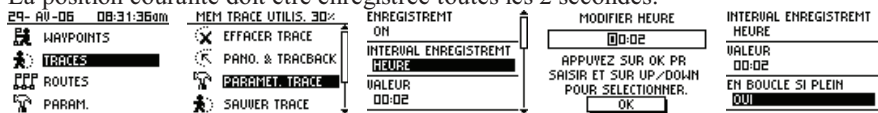
## Réglages des unités

L'unité utilisée doit être le mile nautique:




## Intervalle d'enregistrement des données

La position courante doit être enregistrée toutes les 2 secondes:



## Effacement des traces antérieures

Avant le début de l'épreuve, toutes les traces anciennes doivent être supprimées. Pensez à les sauvegarder avant effacement.



## Remise à zéro de la Vmax

Entre chaque manche, vous devrez réinitialiser votre Vmax:

